



Rapport de la Situation Epidémiologique Maladie a Virus Ebola en Guinée 17 Mai 2015

I. Points saillants

- **Six (06)** nouveaux cas confirmés ont été notifiés ce jour dans les préfectures de **Forécariah (05)** et de **Dubrêka (01)** :
 - A Forécariah, les cas confirmés ont été notifiés dans les sous-préfectures de **Moussayah (02 dont Un (01) dans le village Dembayah et l'autre dans Moussayah-centre)**, de **Sikhourou (02 dont Un (01) dans le village Dalonyah et l'autre dans Sikhourou-centre)** et **Un (01) décès communautaire dans le village Tatagui II de la Commune urbaine)**
 - Le cas de la préfecture de Dubrêka a été notifié dans le **village Dembayah**, sous-préfecture de **Tanene** ;
- **Sept (07) alertes** ont été rapportées, toutes des cas suspects, à J2 de la recherche active (Porte à porte) dans la préfecture de Forécariah.
- **Soixante-Deux (62) décès** communautaires notifiés dont **Soixante et Un (61) sécurisés** parmi lesquels **un (01) positif**.

II. Dynamique de l'épidémie:

Table 1. Répartition des cas notifiés par préfecture le 17/05/2015, Guinée

Préfecture de résidence	Cas Confirmés	Cas Probables	Cas Suspects	Total
Conakry	0	0	1	1
Dubreka	1	0	0	1
Forecariah	5	0	9	14
TOTAL	6	0	10	16

Table 2. Décès communautaires notifiés à la date du 17/05/2015, Guinée

Décès Communautaires		Total décès
Enterrements Sécurisés	Enterrements Non-sécurisés	
61(dont 01+)	1	62

Données épidémiologiques et cartes disponibles sur <http://guinea-ebov.github.io/>


Guinée - Epidémie de la Maladie à virus Ebola
Table 3. Situation des patients dans les centres de traitement et de transit fonctionnels, 17/05/2015, Guinée

	Conakry CTE	Coyah CTE	Macenta CTE	N'zérékoré CTE	Kindia CTE	Kérouané CDT	Forécariah CTE	Siguiiri CDT	Conakry CTS	Total
Cas confirmés	2	9	0	0	1	0	7	0	0	19
Cas suspects	3	8	0	0	0	0	7	0	0	18
Sorties guéris	0	0	0	0	0	0	0	0	0	0
Décédés	0	0	0	0	0	0	1	0	0	1
Total hospitalisés au CTE	5	17	0	0	1	0	14	0	0	37

Table 4. Capacité des CTEs et CDTs en Lits, 17/05/2015, Guinée

Centres	Section Suspects (Lits)	Section Probable (Lits)	Section Confirmé (Lits)	Total (Lits)
CTE Donka	21	4	25	50
CTE Coyah	12	8	40	60
CTE Macenta	12	8	30	50
CTE N'Zerekore	12	8	30	50
CDT Siguiiri	4	6	10	20
CTE Forécariah	3	4	19	26
CDT Kérouané	4	6	10	20
CTE Beyla	12	8	30	50
CTS Conakry	0	0	8	8
CTE Kindia	8	8	46	62
Total	88	60	248	396

Table 5. Situation des Foyers par rapport à la date du dernier cas confirmé, 17/05/2015, Guinée

Foyers actifs	Date du dernier cas confirmé	Nombres de jours avec zéro(0) cas confirmé
Dubréka	17/05/2015	0
Forecariah	17/05/2015	0
Boké	14/05/2015	3
Fria	21/04/2015	26
Kindia	20/04/2015	27
Boffa	20/04/2015	27
Matoto	18/04/2015	29
Coyah	14/04/2015	33
Matam	13/04/2015	34
Ratoma	12/04/2015	35



Guinée - Epidémie de la Maladie à virus Ebola

Table 6. Etats des Laboratoires, 17/05/2015, Guinée

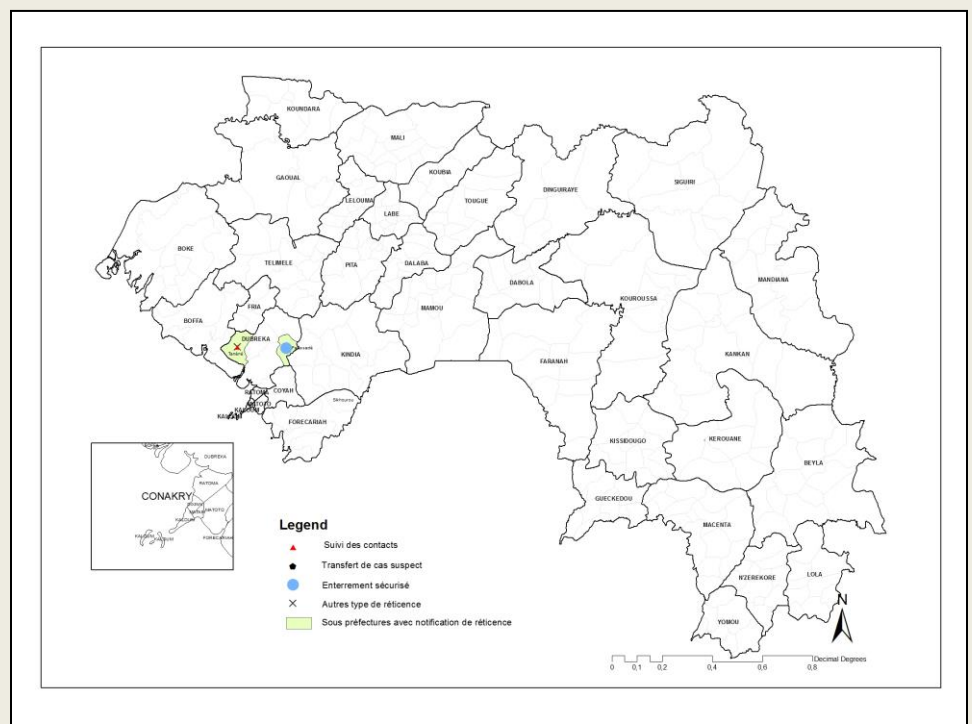
N°	Laboratoires	Etat du Laboratoire
1	CTE Conakry	Fonctionnel
2	CTS Conakry	Fonctionnel
3	CTE Macenta	Fonctionnel
4	CTE Kindia	Fonctionnel
5	CTE Coyah	Fonctionnel
6	CTE Forecariah	Fonctionnel

Table 7. Situation du suivi des contacts, 17/05/2015, Guinée

Contacts	Nombre
Nouveaux contacts du jour	138
Nombre de contacts sortis ce jour	1
Nombre de contacts confirmé ce jour	4 (dont 3 suivi)
Contacts à suivre	1 078
Contacts suivis	985
% suivis	91,4

Carte 1. Sous-préfectures où des réticences ont été signalées par les équipes de la riposte/suivi, 17/05/2015, Guinée

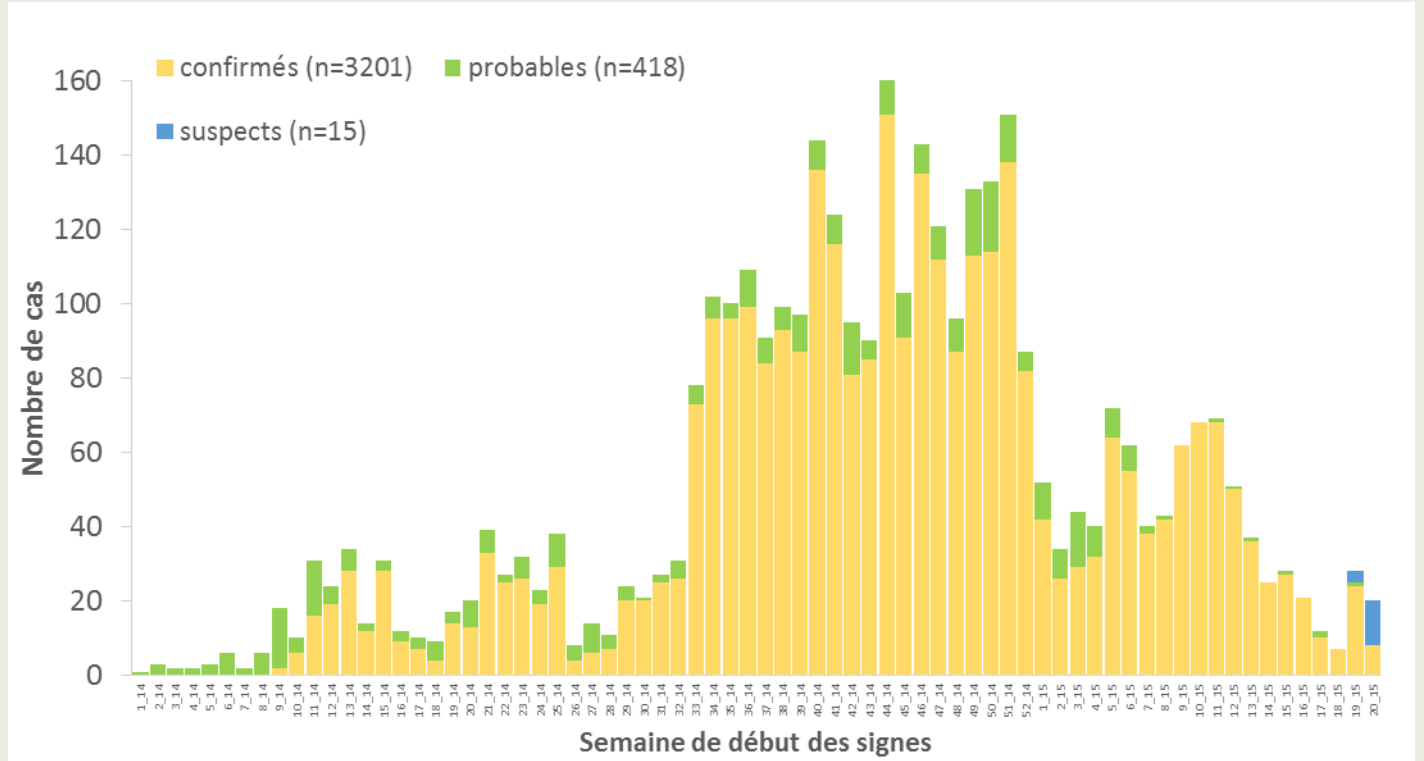
DUBREKA	Tanene (Bamba, Kavonso, Keiraya)
	Falésadé (Konfoet)





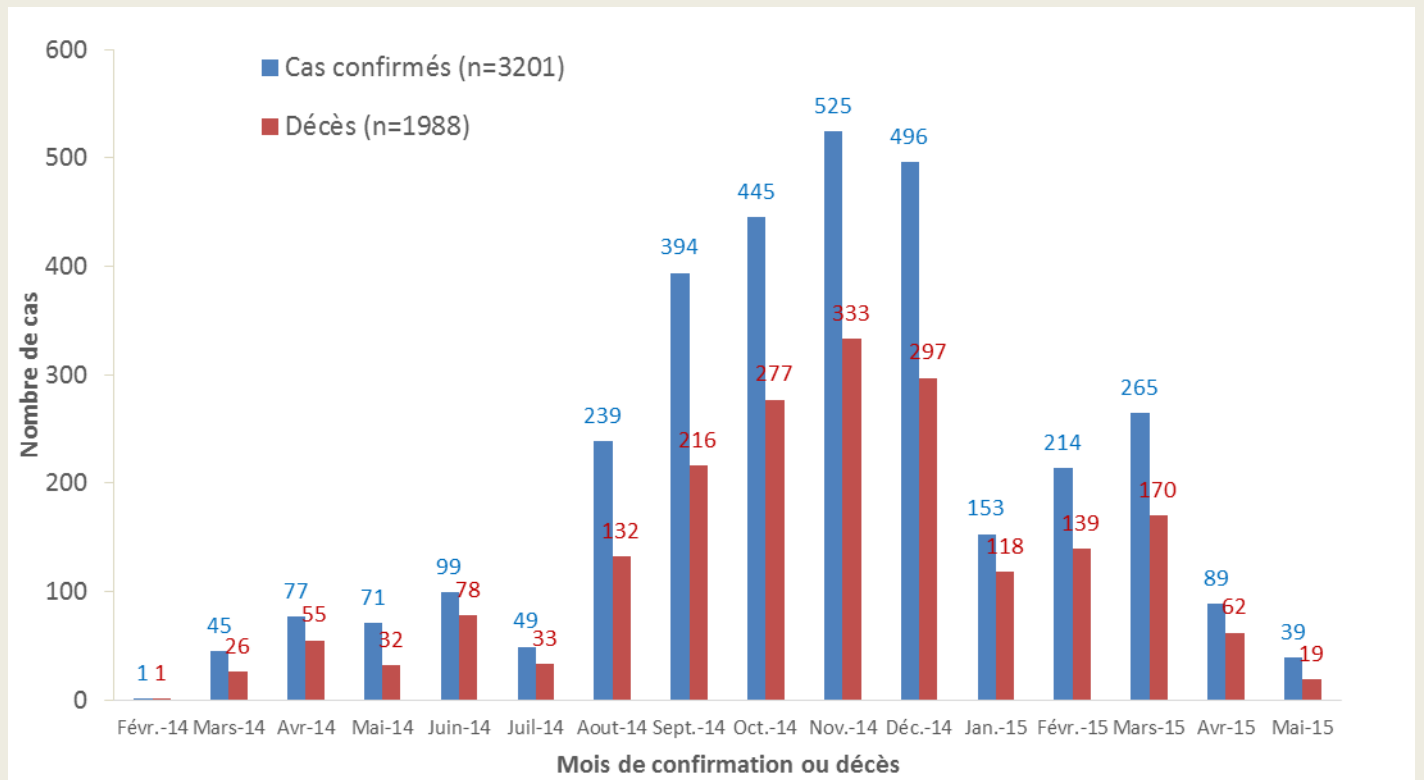
Guinée - Epidémie de la Maladie à virus Ebola

Graphique 1. Distribution des cas notifiés, par semaine (début des signes*), 30/12/2013 – 17/05/2015, Guinée



*Valeurs manquantes pour date de début des signes =1

Graphique 2. Distribution des cas confirmés et décès, par mois de confirmation et de décès, 30/12/2013-17/05/2015, Guinée





Guinée - Epidémie de la Maladie à virus Ebola

Carte 2. Répartition par préfectures des cas confirmés et classification des préfectures selon le niveau d'alerte, 27/04/2015-17/05/2015 (21 jours), Guinée

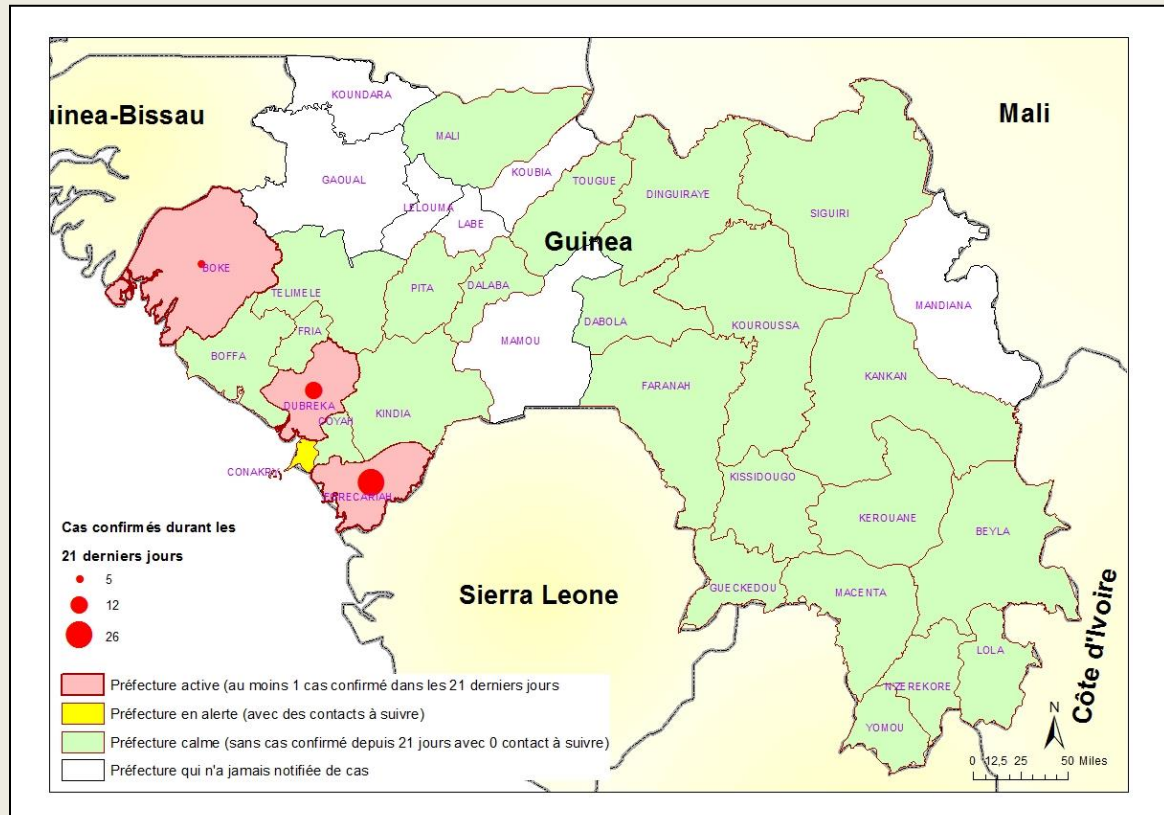


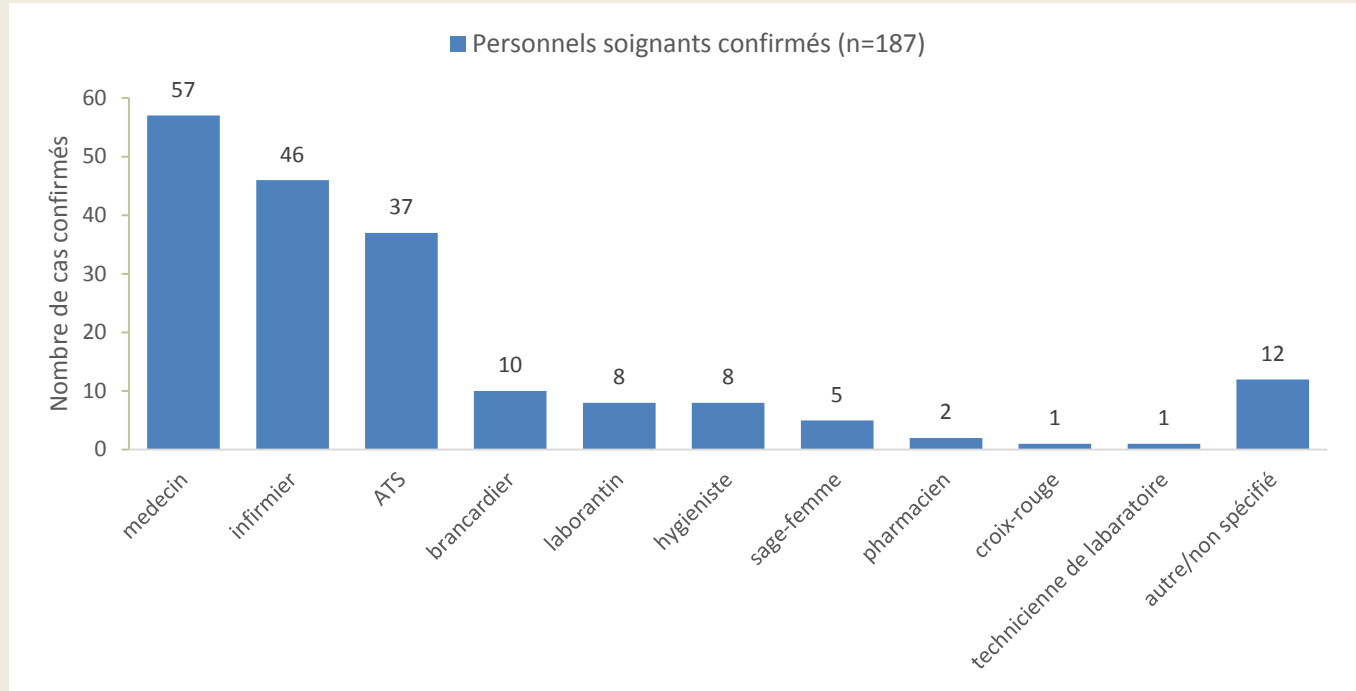
Table 8. Répartition des cas confirmés par sous-préfecture du 27/04/2015-17/05/2015 (21 jours), Guinée

PREFECTURE	SOUS-PREFECTURE	CONFIRME	DECES	
			CTE	COMMUNAUTAIRE
Boké	Kamsar	5	0	2
Dubréka	Dubréka-centre	1	0	1
	Tanene	11	3	0
Forécariah	Alassoya	3	0	2
	Farmoriah	6	1	3
	Forecariah-Centre	2	0	1
	Kallia	2	1	1
	Maferinya	1	0	1
	Moussayah	8	2	3
	Sikhourou	4	0	1
TOTAL		43	7	15

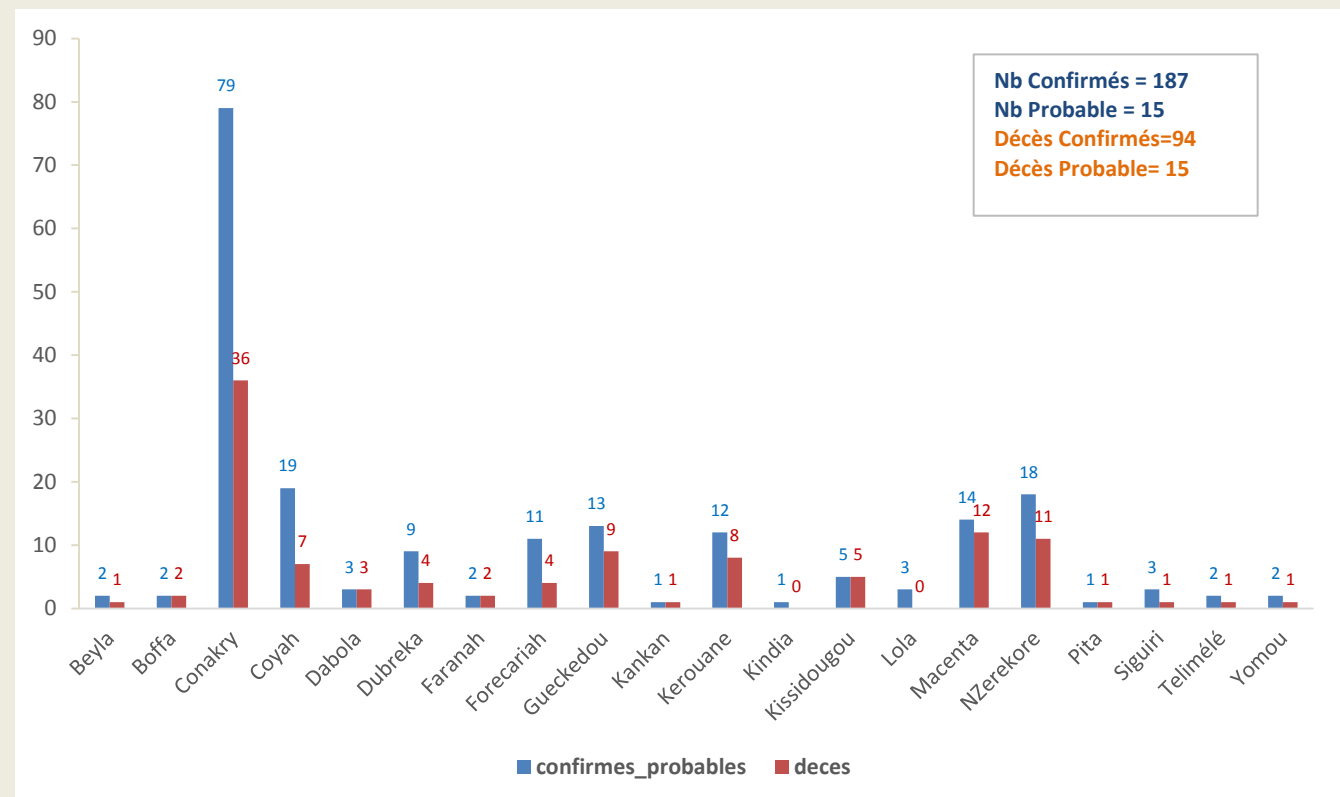


Guinée - Epidémie de la Maladie à virus Ebola

Graphique 3. Répartition par statut professionnel /confirmation des cas confirmés parmi le personnel de santé (N=187), 30/12/2013 – 17/05/2015, Guinée



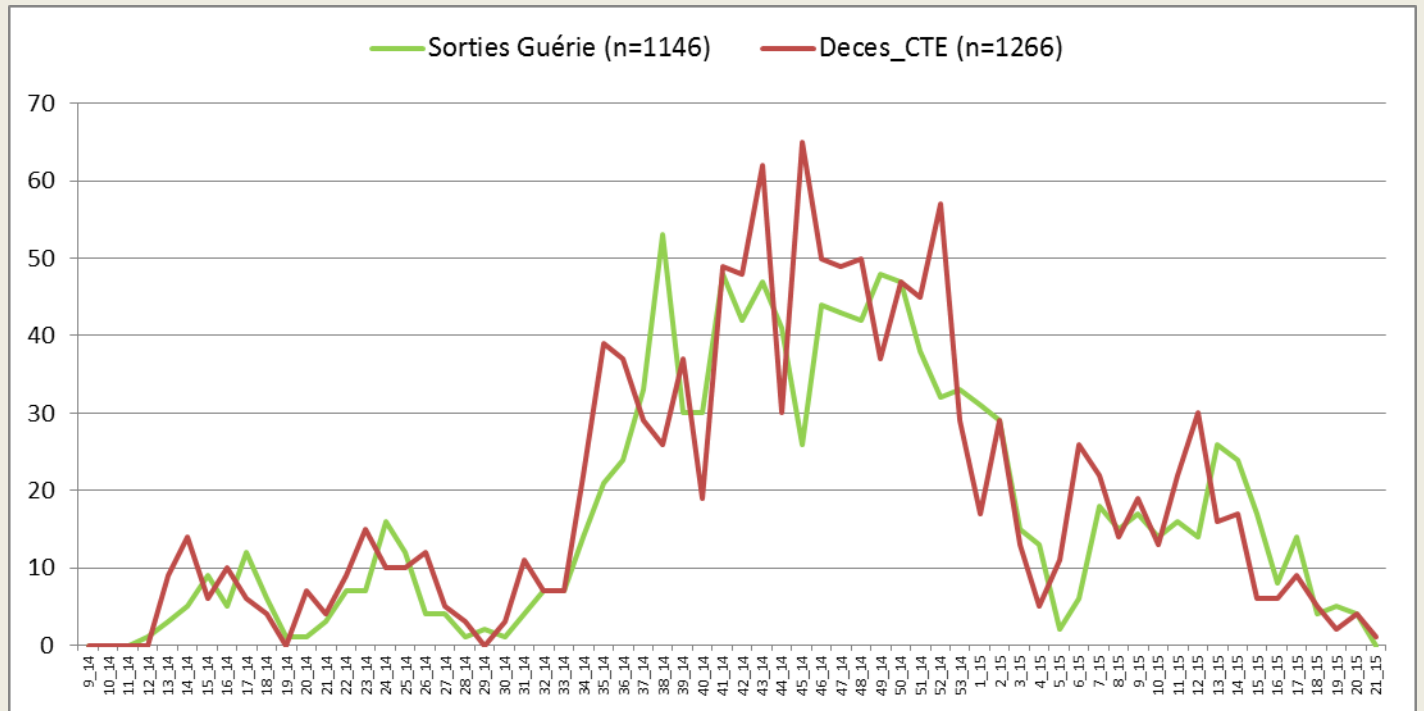
Graphique 4. Distribution par préfecture des cas confirmés et probables parmi le personnel de santé, 30/12/2013 – 17/05/2015, Guinée





Guinée - Epidémie de la Maladie à virus Ebola

Graphique 5. Evolution hebdomadaire selon le statut final des patients au CTE, 30/12/2013 –17/05/2015, Guinée



*Valeurs manquantes pour le statut final =52

Table 9. Situation globale des cas confirmés, probables et suspects, 17/05/2015, Guinée

Guinée 17/05/2015 18:00		
Classification épidémiologique	Nombre	Décédé
Confirmé	3201	1988 (62,1 %)
Probable	419	419 (100,0 %)
Suspect	15	0 (0,0 %)
Total	3635	2407 (66,2 %)

Note: L'augmentation du nombre total de cas probables s'explique en partie par la mise en place du nouveau système de notification des décès communautaires non-prélevés avec lien épidémiologique avéré

